



REGIA NAȚIONALĂ A PĂDURILOR ROMSILVA
DIRECȚIA SILVICĂ MARAMUREȘ
OCOLUL SILVIC POIENI
ROMÂNIA, 437260, Ruscova, str. Principală, nr.21
Tel. 0262 365 082, Fax. 0262 365 016
Email: ospoieni@marasilva.ro; http://www.marasilva.ro

Nr :324/12.01.2018

CATRE,
GARDA FORESTIERA CLUJ

NOTIFICARE
DOCUMENTATIE ACCIDENTALE I, OCOLUL SILVIC POIENI,

În urma unor furtunii, pe suprafața Ocolului silvic Poieni au intervenit produse accidentale din rupturi și doborături de vânt, produse care s-au indentificat în baza rapoartelor de semnalare dresate de către personalul de teren și care s-au inventariat constituindu-se acte de punere în valoare.

1. apv 239 AC I SULAFEN, nr Sumal 1283771, din cadrul OS Poieni, Districtul 2 REPEDEA, ua 255,256.

- Unitatile amenajistice 255,256, sunt cuprinsa în amenajamentul silvic al OS Poieni editia 2016 UP VII RUSCOVA, și sunt situate în limitele siturilor Natura 2000, în Parcul Natural Muntii Maramuresului, zona tampon, nu are restrictii privind protecția mediului, amenajamentul O.S.Poieni Up VII RUSCOVA, nu necesita evaluare de mediu fiind adoptat fara aviz de mediu.

- suprafața de 45.6 ha, cu doborături și rupturi dispersate pe aceasta suprafața .
- volum din apv de 70 mc.
- proprietar statul roman R.N.P.-ROMSILVA.
- natura produselor : accidentale I
- suprafața ce trebuie împadurita : nu e cazul.
- factori destabilizatorii :,doborături și rupturi de vânt
- nu depaseste posibilitatea anuala stabilita de amenajamentul silvic
- nu face obiectul modificării amenajamentului silvic deoarece volumul afectat din APV este sub 20% din volumul de masa lemnoasa ramas în ua -uri.

Sef ocol
Ing Nutu Sofroniciu



Resp Fond .Forestier.
Ing Ioan Maris

ACT DE PUNERE IN VALOARE NR. 1283771 - MM - 13787801

Unitate de Productie : 2 - REPEDEA
Denumire A.P.V. : 239 SULAFEN

Suprafata totala act - (ha) : 45,60 Tratament : ACCIDENTALE I Natura produsului : ACCIDENTALE I Tehnologia de exploatare : SORTIMENTE SI MULTIPLI DE Data inventarierii : 12.10.2017 Anul exploatarii : 2018 Procedul de inventariere : FIR CU FIR Ciocan rotund nr. : PS-328/4 Ciocan patrat nr. :	Informatii privind N.T.S.M.	Grupa de specii	Nr. de arbori	Vol. arbore
	Stancarii pe - (ha) : Arbori putregaiosi - (buc) : cu un volum de - (mc) : Iescarii -(buc) : cu un volum de - (mc) :	Rasinoase FAG Quercinee Diverse tari Diverse moi	121 53	63 7
	Total :	188	70	

Specia	SORTARE DIMENSIONALA							Lemn lucru	Coaja	Lemn de foc		Volum brut
	G1	G2	G3	M1	M2	M3	LS			Total	VF	
MOLID	2	18	11	11	3		1	46	5	12		63
FAG										7	1	7
TOTAL	2	18	11	11	3		1	46	5	19	1	70

U.A.	Suprafata ha	Varsta ani	Panta G	Semintis utilizabil			Total volum brut
				%	S. tot	Compozitie	
255	29,10	60,0	32,00				45
256	16,50	60,0	33,00				25
Total	45,60						70

U.A.	FA	MO	Volum
255	5	40	45
256	2	23	25
Total	7	63	70

U.A.	Specia	Diametre		Inaltime		Varsta	Vol. arb	Nr. arb	Cres tere	Sortare dimensionala							Coaja	Lemn foc		Volum brut
		dt	dgc	ht	hc					G1	G2	G3	M1	M2	M3	LS		Total	VF	
256	MO	28,00	26,97	20,00	19,67	60	0,52	44		1	6	4	4	1		2	5	23		
	FA	22,00	19,16	18,00	17,18	60	0,20	40								2		2		
Total U.A. : 256								84		1	6	4	4	1		2	7	25		
255	MO	28,00	26,98	20,00	19,67	60	0,52	77		1	12	7	7	2	1	3	7	40		
	FA	28,00	16,92	21,00	18,33	60	0,22	23								5	1	5		
Total U.A. : 255								100		1	12	7	7	2	1	3	12	1	45	
Total General U.A. :								188		2	18	11	11	3	1	5	19	1	70	




Intocmit,
[Signature]

Birou Fond Forestier,
[Signature]

Verificat,
[Signature]

SCHITA PARCHETULUI SI A PLATFORMEI PRIMARE



Partida	Natura produs	up	ua	Coordonate parchet		Coordonate rampa	
				Ing	lat	Ing	lat
239/1283771	AC I	II REPEDEA	255,256	Ing	lat	Ing	lat
				24°24'44.471"E	47°51'49.24"N	24°24'21.222"E	47°51'42.96"N
Limita de parcela						
Limita si indicative de subparcela :A,B,C...				_____			
SUPRAFATA PARCHET				●			
PLATFORMA PRIMARA				▬			
DRUM AUTO FORESTIER				_____			
PARAU				_____			
BORNA PARCELARA				466,463,518,517,462,455			

INTOCMIT:
 FF ing Stan Ionut

DESCRIERE PARCELARA

DS:Maramures

OS:Poieni

UP: 2

DESCRIEREA STATIUNII SI ARBORETULUI																											
ELM	P	M	VAR	DM	HM	C	A	EL	PROVE	VI	DENS		V O L U M			CRES											
											ARB	R	RE	STA	CM		M	L	MES	AG	NIENTA	TA	LI	CONS	MC/HA	MC/UA	MC/HA
254 C 3.64 HA GF: 1.5B 5M SUP: A TS: 4420 TP: 4114 SOL: 3201 Versant inferior ondulat EXPOZITIE: V INC: 20 G ALTITUDINE: 600 - 700 M LITIERA: continua-subtire TIP FLORA: Asperula-Dentaria Natural fundamental prod. mij. relativ-echien COMP.ACTUALA: 8 MO 2 FA COMP.TEL: 8MO 2 FA SORT: MO Gros,cherestea VARSTA EXPL.: 110 ani SEM.UTIL: SUBARBORET: DATE COMPL.: Alte date complement. POL: ERZ: LUCRARI EXEC.: LUCRARI PROP.: RARITURI														MO	6	IN	40	20	17	3	.4	RN	N	0.48	167	608	6.8
FA	2	IN	20	8	8	3	I	.4	RN	N	0.16	12	44	0.9													
MO	2	P	20	10	9	3	PM	.1	A12019	N	0.16	22	80	1.7													
TOTAL											40			3				0.8	201	732	9.4						
DESCRIEREA STATIUNII SI ARBORETULUI																											
255 29.09 HA GF: 1.5B 5M SUP: A TS: 4420 TP: 4114 SOL: 3101 Versant ondulat EXPOZITIE: V INC: 32 G ALTITUDINE: 560 - 1100 M LITIERA: continua-subtire TIP FLORA: Asperula-Dentaria Natural fundamental prod. mij. relativ-echien COMP.ACTUALA: 8 FA 2 MO COMP.TEL: 8FA 2 MO SORT: FA Gros si mijl.,cherestea VARSTA EXPL.: 110 ani SEM.UTIL: SUBARBORET: DATE COMPL.: Alte date complement. POL: ERZ: LUCRARI EXEC.: 2015-T.igiена LUCRARI PROP.: T.IGIENA														FA	8	IN	60	24	18	3	.6	RN	N	0.56	147	4276	5.7
MO	2	P	55	28	20	3	M	.4	NEC	N	0.14	61	1774	1.9													
TOTAL											60			3				0.7	208	6050	7.6						
DESCRIEREA STATIUNII SI ARBORETULUI																											
256 17.48 HA GF: 1.5B 5M SUP: A TS: 4420 TP: 4114 SOL: 3101 Versant ondulat EXPOZITIE: SV INC: 33 G ALTITUDINE: 560 - 1100 M LITIERA: continua-subtire TIP FLORA: Asperula-Dentaria Natural fundamental prod. mij. relativ-echien COMP.ACTUALA: 8 FA 2 MO COMP.TEL: 8FA 2 MO SORT: FA Gros si mijl.,cherestea VARSTA EXPL.: 110 ani SEM.UTIL: SUBARBORET: DATE COMPL.: Alte date complement. POL: ERZ: LUCRARI EXEC.: 2015-T.igiена LUCRARI PROP.: T.IGIENA														FA	8	IN	60	28	20	3	.6	RN	N	0.56	173	3024	5.7
MO	2	P	55	30	21	3	M	.4	NEC	N	0.14	66	1154	1.9													
TOTAL											60			3				0.7	239	4178	7.6						
DESCRIEREA STATIUNII SI ARBORETULUI																											
257 A 7.69 HA GF: 1.5B 5M SUP: A TS: 4420 TP: 4114 SOL: 3101 Versant ondulat EXPOZITIE: NV INC: 32 G ALTITUDINE: 560 - 880 M LITIERA: continua-normala TIP FLORA: Asperula-Dentaria Natural fundamental prod. mij. relativ-plurien COMP.ACTUALA: 10 FA COMP.TEL: 8FA 2 DT SORT: FA Gros si mijl.,cherestea VARSTA EXPL.: 110 ani SEM.UTIL: 10FA 5 ani 0.75 mixt SUBARBORET: DATE COMPL.: Alte date complement. POL: ERZ: LUCRARI EXEC.: 2015-T.igiена LUCRARI PROP.: T.PROGRESIVE(racordare)IMPAD INGRUIJIREA SEMINTISULUI DEGAJARI														FA	3	IN	110	52	27	3	.7	RN	N	0.09	34	261	0.5
FA	5	IN	170	74	27	3		.6	RN	N	0.15	68	523	0.4													
FA	2	IN	50	28	24	3	M	.7	RN	N	0.06	28	215	0.6													
TOTAL											170			3				0.3	130	999	1.5						

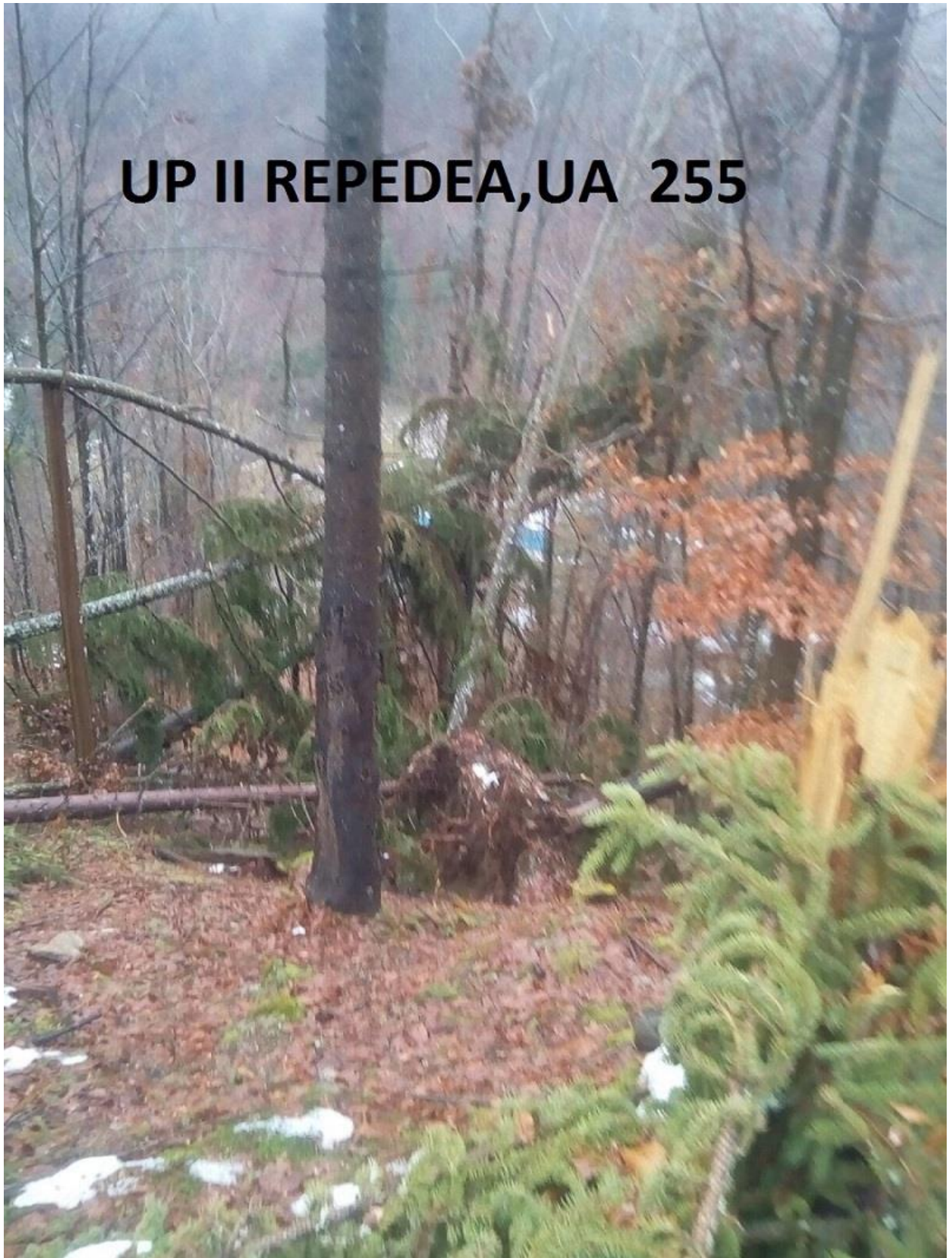
UP II REPEDEA, UA 256




UP II REPEDEA 256



UP II REPEDEA,UA 255



UP II REPEDEA, UA 255



UP II REPEDEA ,UA 256

